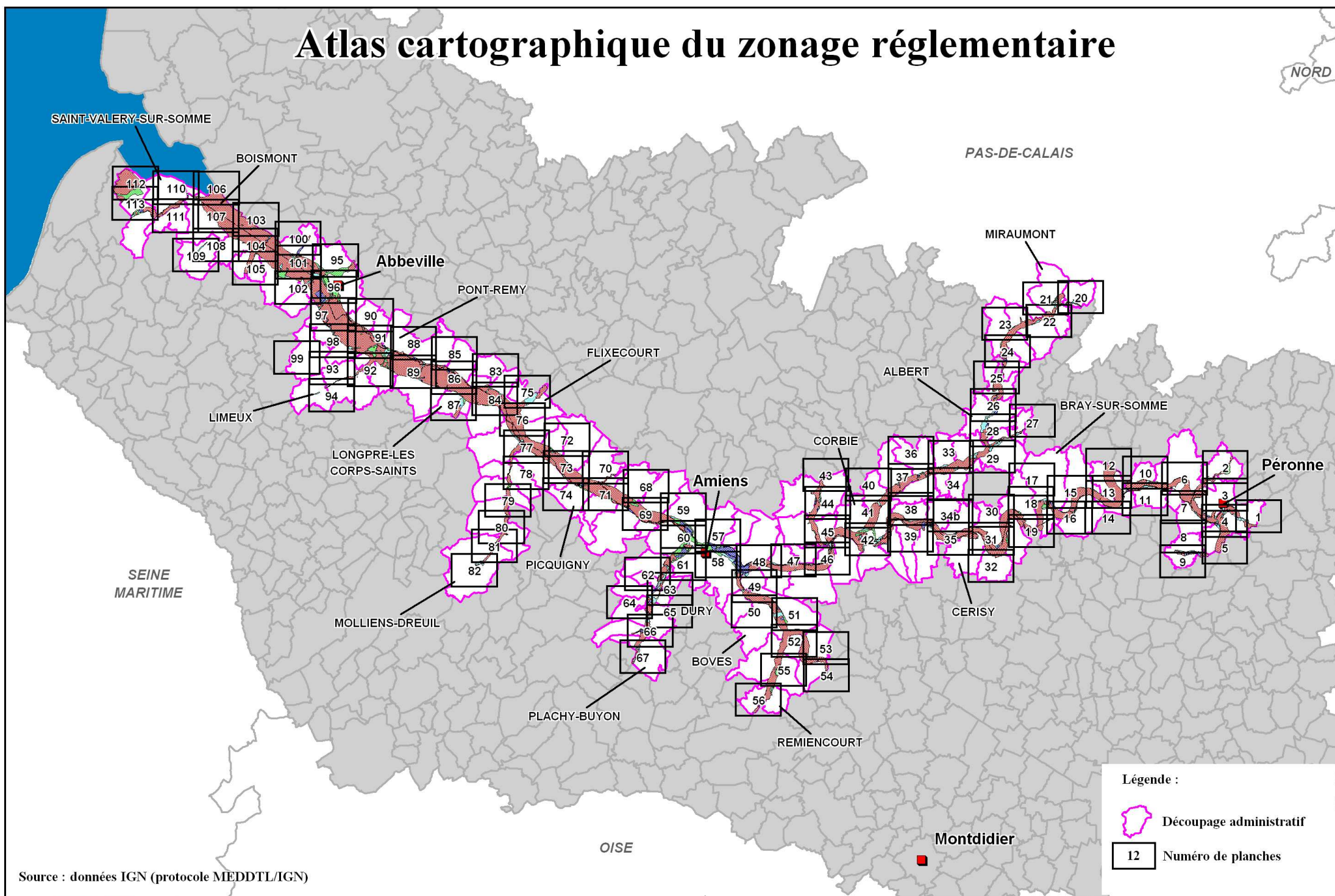




Atlas cartographique du zonage réglementaire

NORD



Source : données IGN (protocole MEDDTL/IGN)

Légende :

-  Découpage administratif
-  Numéro de planches



Plan de Prévention des Risques d'Inondation de la Vallée de la Somme et de ses affluents

Cartographie du zonage réglementaire



Légende du zonage réglementaire :



Zones de type 1



Zones de type 2



Zones de type 3



Zones de type 4



Limites de communes



Cours d'eau

